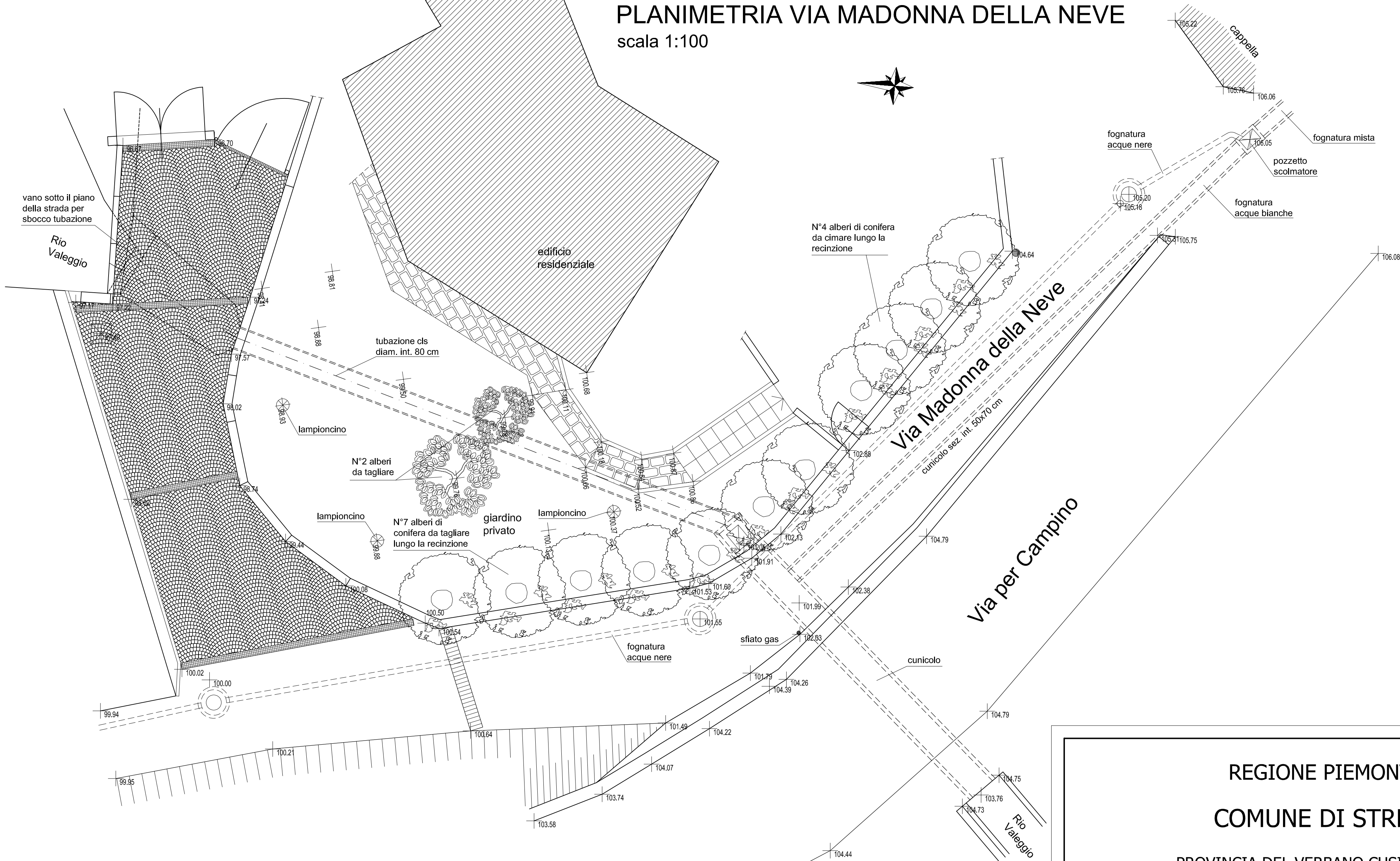
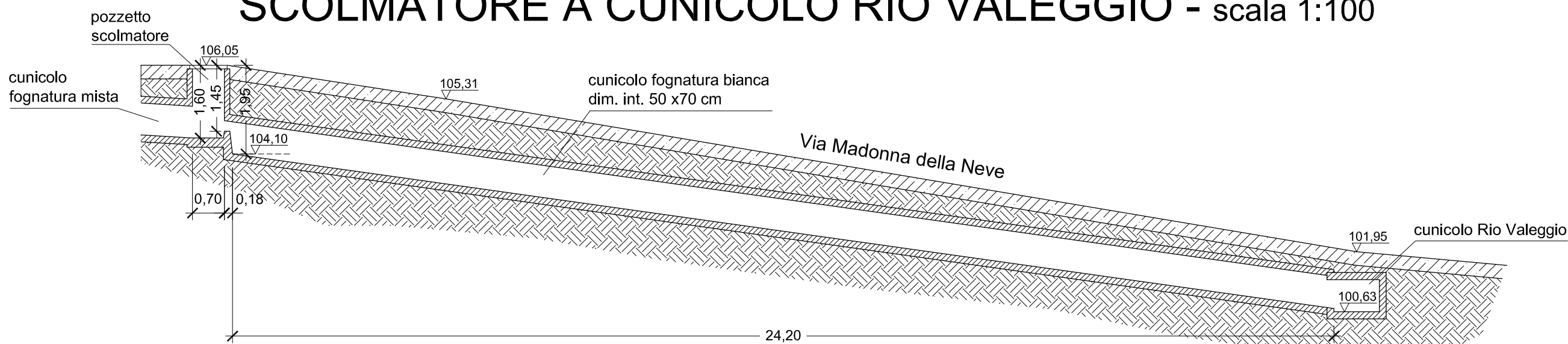


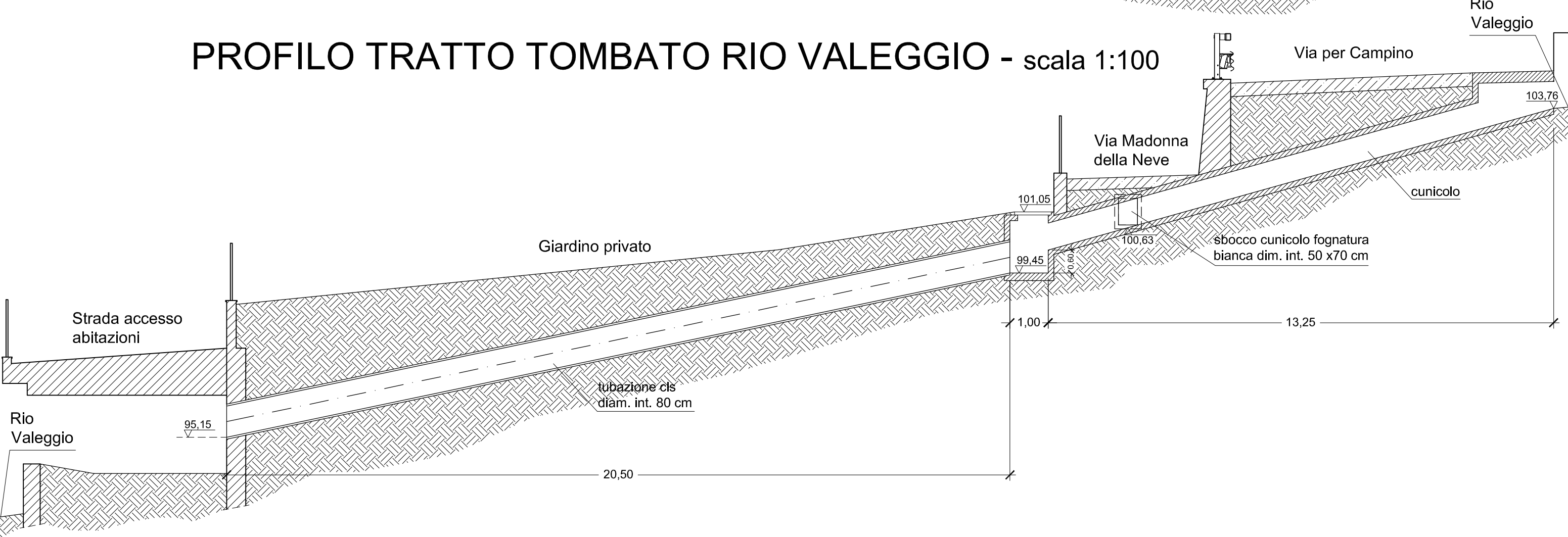
PLANIMETRIA VIA MADONNA DELLA NEVE
scala 1:100



PROFILO FOGNATURA ACQUE BIANCHE DA POZZETTO
SCOLMATORE A CUNICOLO RIO VALEGGIO - scala 1:100



PROFILO TRATTO TOMBATO RIO VALEGGIO - scala 1:100



REGIONE PIEMONTE

COMUNE DI STRESA

PROVINCIA DEL VERBANO CUSIO OSSOLA

**LAVORI DI "REGIMAZIONE IDRAULICA
E RIASSETTO STRADALE IN VIA
MADONNA DELLA NEVE"**

PROGETTO DI FATTIBILITÀ
TECNICO ECONOMICA

Tav. 01 Planimetria e profili fognatura
acque bianche stato di fatto

ARONA, lì Ottobre 2024

V.to il Resp. del Progetto
Arch. Andrea Zanarella

Il Progettista
Ing. Walter Ricca